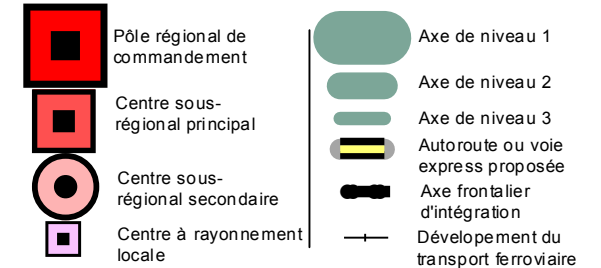


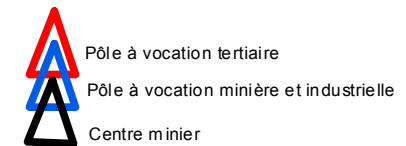
**SCENARIO 2 - VARIANTE 2 (RETENU)
ESPACE POLYCENTRIQUE**

Legende

POLARITE URBAINE ET FONCTIONNELLE

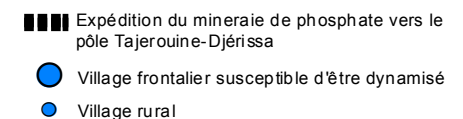


Vocation économique potentielle

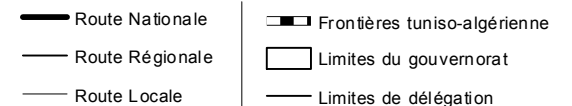


— Espace de développement frontalier (Industrie, commerce, écotourisme, ...)

Transfert de phosphate



ROUTES ET LIMITES ADMINISTRATIVES



Pôle polyvalent à dominance de services :
 - Les services connexes non de proximité
 - Les services administratifs
 - Les universités
 - Un pôle de compétitivité

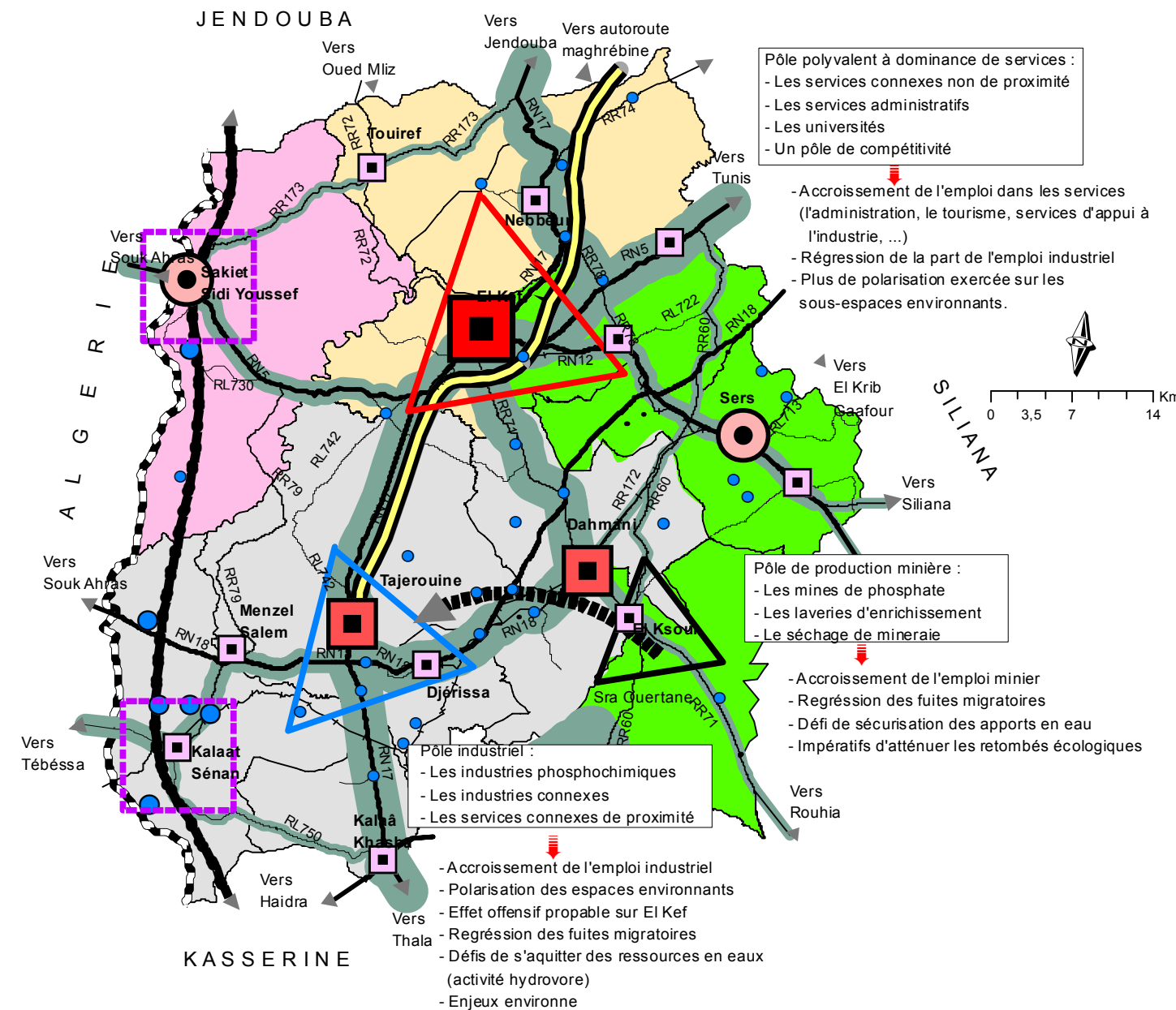
- Accroissement de l'emploi dans les services (l'administration, le tourisme, services d'appui à l'industrie, ...)
 - Régression de la part de l'emploi industriel
 - Plus de polarisation exercée sur les sous-espaces environnants.

Pôle de production minière :
 - Les mines de phosphate
 - Les laveries d'enrichissement
 - Le séchage de minerais

- Accroissement de l'emploi minier
 - Régression des fuites migratoires
 - Défi de sécurisation des apports en eau
 - Impératifs d'atténuer les retombés écologiques

Pôle industriel :
 - Les industries phosphochimiques
 - Les industries connexes
 - Les services connexes de proximité

- Accroissement de l'emploi industriel
 - Polarisation des espaces environnants
 - Effet offensif probable sur El Kef
 - Régression des fuites migratoires
 - Défis de s'acquitter des ressources en eaux (activité hydrovore)
 - Enjeux environne



Secteur El Kef
 Sous-espace d'activités de services connexes d'encadrement administratif, de services supérieurs (recherche-développement, formation, laboratoires d'analyse, tourisme écologique et historique, etc.). Le Kef confirmera sa position primatale dans ce secteur mais son poids regresse au niveau du gouvernorat.

Terroir minier
 V véritable bassin minier qui sera davantage diversifié par l'exploitation des phosphates de Sra Ourtène. Il présente un potentiel en subsatnces utiles, ciments, production phosphochimiques (engrais et acide phosphorique,...). Il y a de fortes possibilités de développement d'une filière en rapport avec l'agriculture.

Bande frontalière
 Espace frontalier et écologique (forêts, faunes, ...) sensible mais à potentiel écotouristique et agrotouristique. Interface d'intégration maghrébine (gestion du transit, développement des projets bilatéraux frontaliers, ...)

Bassin agricole intensif
 Agriculture intensive menacée par l'effet attratif du projet phospatier Sra Ourtène. Potentiel de grandes industries en synergie avec la recherche agronomique. Protection des terres agricoles et de la nappe contre la pollution (pesticides, engrais chimiques, enrichissement de minerais de phosphate).